







MAPA DO CELÓW PROJEKTOWYCH









Nr Kancelaryjny: 6640.2580.2018

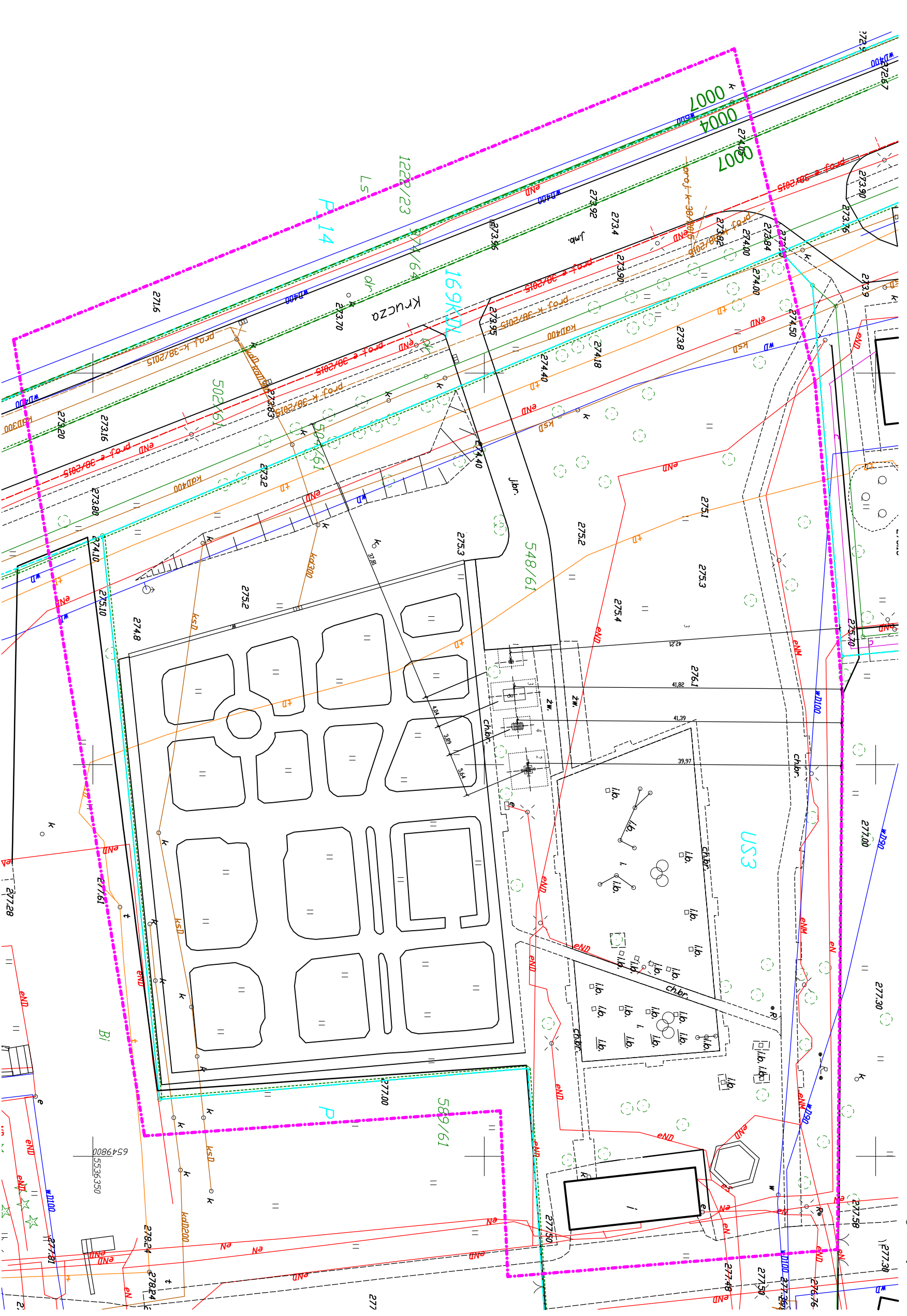
Data opracowania mapy: 21.09.2017 r.
 Sekcja: 6.123.27.17.3.1
 Układ współrzędnych: "2000"
 Układ odniesienia: Kromsried 86
 Województwo: śląskie
 Jednostka ewid.: 241004_2, Pawłowice
 Obręb ewidencyjny: 241004_2.0004, Pawłowice
 Obręb ewidencyjny: 241004_2.0007, Pniówek
 Miejscowość: Pniówek

Skala: 1:500

Wykonawca:
 Rudzki Geodezja Marek Rudzki
 43-200 Pszczyna, ul. Batorogo 13A/5
 tel. 506 666 792
 Geodeta:
 inż. Marek Rudzki
 uprawnień nr 21807

- LEGENDA:
-  - GRANICA DZIAŁKI
 -  - STACJA NAPRAWY ROWERÓW
 -  - STOLIK DO SZACHÓW
 -  - STÓŁ DO TENISA STOŁOWEGO
 -  - STÓŁ DO PIŁKARZYKÓW
 -  - PROJEKTOWANY TEREN UTWARZONY

- Legenda:
-  - sieć kanalizacyjna
 -  - sieć wodociągowa
 -  - sieć elektroenergetyczna
 -  - sieć gazowa
 -  - sieć telekomunikacyjna
 -  - linie rozgraniczające i symbole zagospodarowania z MPZP
 -  - granica działek ewidencyjnych
 -  - zakres opracowania



Za zgodność kopii z oryginałem

STOWARZYSZENIE LOKALNA GRUPA DZIAŁANIA "ZIEMIA PSZCZYŃSKA"			
ul. 3-go maja 11, 43-200 Pszczyna			
WYKONAŁ	IMIĘ I NAZWISKO	DATA	PODPIS
PROJEKTANT	inż. Bogdan Przeliorz	11.2018r	
NAZWA OBIEKTU	Budowa obiektów małej architektury w miejscu publicznym - Pniówek, ul. Krucza		
TEMAT	ZAGOSPODAROWANIE TERENU - PROJEKT		
SKALA	1 : 500	RYS. NR	Z.1