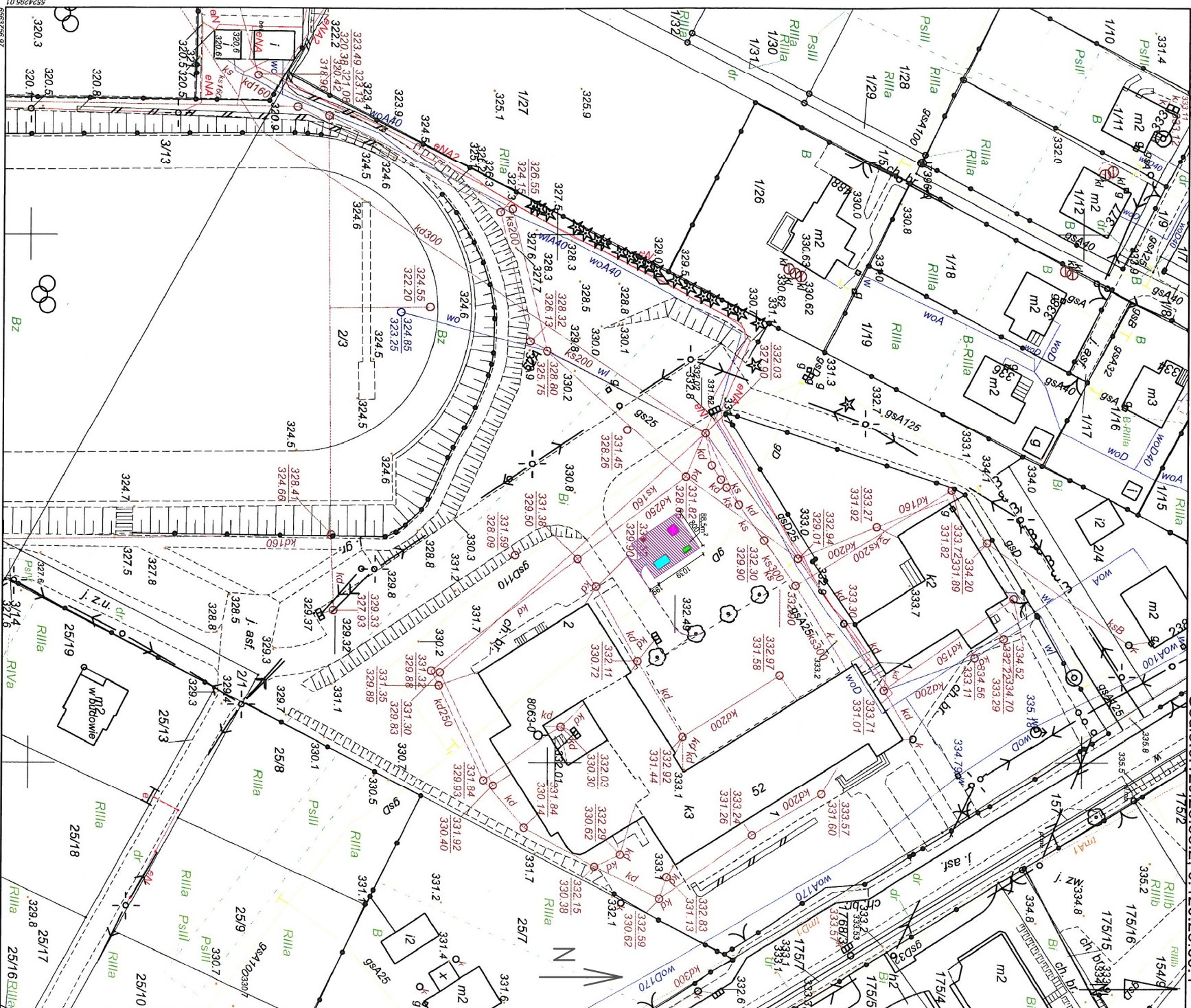







Starosta Bielski  
ul. Piastowska 40  
43-300 Bielsko-Biala  
tel. 33 8 136 846

Kopia z mapy zasadniczej  
Skala 1:1000

Jed. ewid.: JASIENICA  
Obręb: RUDZICA  
Godło: 6.120.28.05.2, 6.120.28.05.4



-  samoobsługowa stacja naprawy rowerów
-  stół do gry w tenisa
-  stół do gry w szachy
-  stół do piłkarzyków
-  projektowana nawierzchnia z kostki betonowej brukowej


**Sprowadzka): Inena Ratajko**  
Nr zam.: JSKV/12615-1/2018

Dane ewidencyjne dotyczącej części granic przedstawionych na niniejszej mapie określone zostały na podstawie mapy katastralnej w skali 1:2880, wykonanej ok. 1940 r. Nie spełniają one pod względem dokładności kryteriów obowiązujących obecnie standardów technicznych (§ 86 z Dz. U. 2016. 1034 )

**Z up. STAROSTY**

Starosta Bielski  
Powiatowy Ośrodek Dokumentacji Geodezyjnej i Kartograficznej  
Posiadaacza się zgodność niniejszej kopii z treścią materiału państwowego zasobu geodezyjnego i kartograficznego.  
mapa zasadnicza  
Nazwa materiału zasobu  
P.2402.2010.74  
Identyfikator ewidencyjny materiału zasobu  
Bielsko-Biala, 2018-09-12

2.08.2019  
Data wykonania

		PRZEDSIĘBIORSTWO PROJEKTOWO - WYKONAWCZE mgr inż. Grzegorz Nokielski ul. Krakowska 322, 43-300 Bielsko-Biala		Inwestor: Stowarzyszenie - Lokalna Grupa Działania "Ziemia Bielska" ul. Piastowska 40 43-300 Bielsko-Biala	
Temat: PROJEKT BUDOWLANO-WYKONAWCZY PROJEKT BUDOWY ELEMENTÓW MAŁEU ARCHITEKTURY		Lokalizacja: Rudzica 52, dz. nr 2/3, 43-394 Rudzica		Data: 10.2018	
Rysunek: PLAN ZAGOSPODAROWANIA TERENU		Projektant: mgr inż. Grzegorz Nokielski ul. Piastowska 40, 43-300 Bielsko-Biala		Skala: 1:500	
Projektant: mgr inż. Grzegorz Nokielski ul. Piastowska 40, 43-300 Bielsko-Biala		Podpis:		Rys. nr: K-1	
BEZ OGRANICZEŃ W SPRAWAŁOŚCI KONSTRUKCYJNO-BUDOWLANEJ (SK. 2539/19, SK. 190/880/10)					