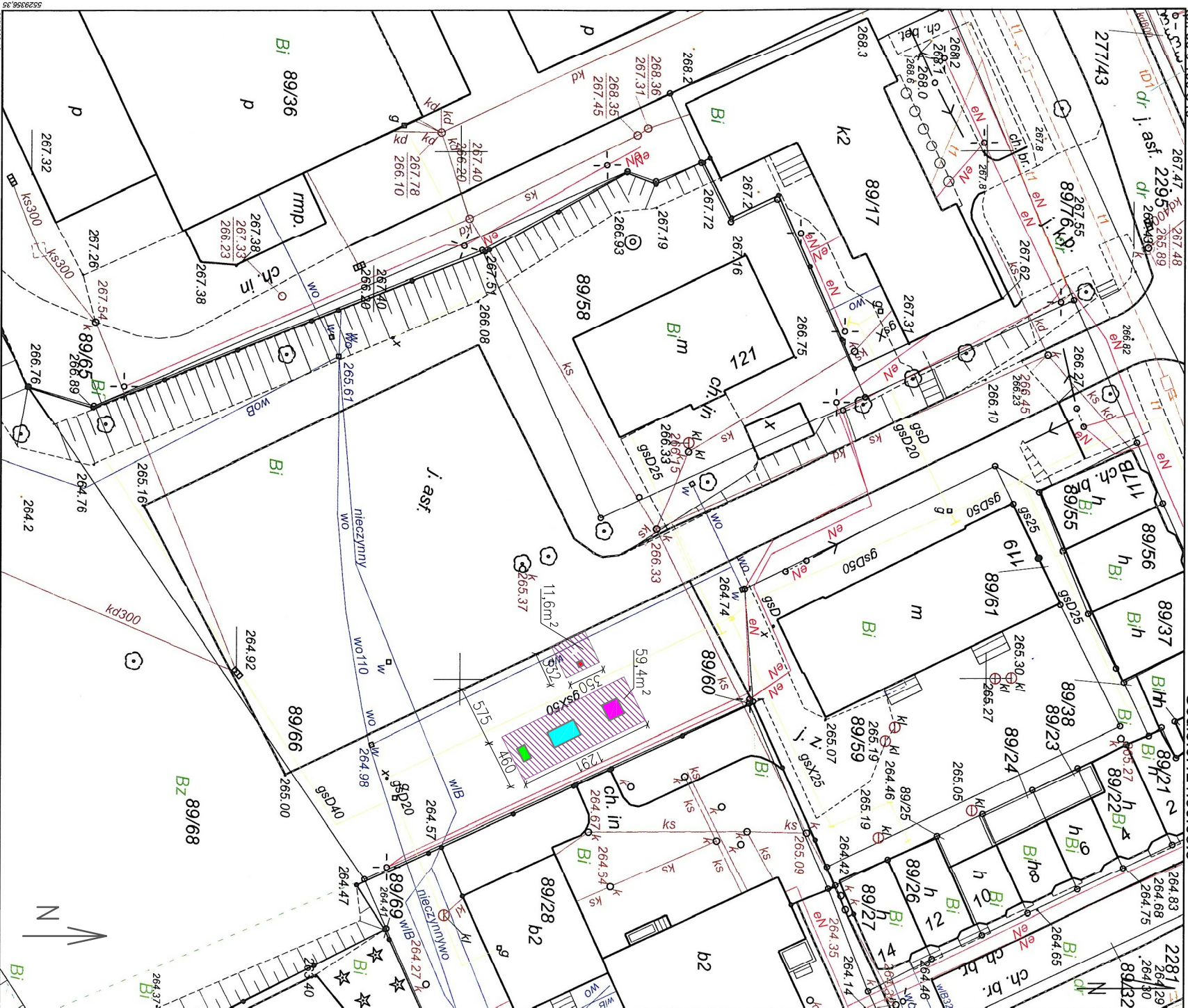


**Starosta Bielski**  
 ul. Piastowska 40  
 43-300 Bielsko-Biala  
 tel. 33 3 336 846

Kopia z mapy zasadniczej  
 Skala 1:500

Jed.ewid.:Bestwina  
 Obręb:BESTWINA  
 Godło:6.121.30.03.3








**Sporządził(a): Irena Ratajko**  
 Nr zam.: /GK/ 12618-1/2018  
 Dane ewidencyjne dotyczące części granic  
 przedstawionych na niniejszej mapie określone zostały na  
 podstawie mapy katastralnej w skali 1:2000, wykonanej ok.  
 1940 r. Nie spełniają one pod względem dokładności  
 kryteriów obowiązujących obecnie standardów  
 technicznych (§ 96 z Dz.U.2016.1034)

Niniejszy wydruk pochodzi z przeskalowania mapy  
 zasadniczej w skali planimetryjnej .....1:1000

**Z up. STAROSTY**  
 Irena Ratajko  
 Miejsce i data wykonania: 10.10.2018

**Starosta Bielski**  
 Powiatowy Ośrodek Dokumentacji Geodezyjnej i Kartograficznej  
 Posiadać się zgodność niniejszej kopii z treścią materiału  
 państwowego zasobu geodezyjnego i kartograficznego.  
 Mapa materiałowa zasobu  
 P2402.2010.74  
 Identyfikator ewidencyjny materiału zasobu  
 Bielsko-Biala, 2018-09-12



-  samobsługowa stacja naprawy rowerów
-  stół do gry w tenisa
-  stół do gry w szachy
-  stół do przykryjeków
-  projektowana nawierzchnia z kostki betonowej brukowej

**PR** PRZEDSIĘBIORSTWO PROJEKTOWO - WYKONAWCZE  
 mgr inż. Grzegorz Noklejski  
 ul. Krakowska 322, 43-300 Bielsko-Biala

Temat:  
 PROJEKT BUDOWANO-WYKONAWCZY  
 PROJEKT BUDOWY ELEMENTÓW MAŁEJ ARCHITEKTURY

Investor:  
 Stowarzyszenie - Lokalna Grupa  
 Działania "Ziemia Bielska"  
 ul. Piastowska 40  
 43-300 Bielsko-Biala

Lokalizacja: ul. Krakowska dz. nr 89/66, 43-512 Bestwina

Rysunek: PLAN ZAGOSPODAROWANIA TERENU

Projektant: mgr inż. Grzegorz Noklejski  
 Upr. Bud. do Projektowania i Kierowania Robotami Budowlanymi  
 BEZ OGRANICZEŃ W SPECJALNOŚCI KONSTRUKCYJNO-BUDOWLANEJ SK. 3539/10c, SK. 350/8003/10

Data: 10.2018

Skala: 1:500

Podpis: Rys. nr: 1